
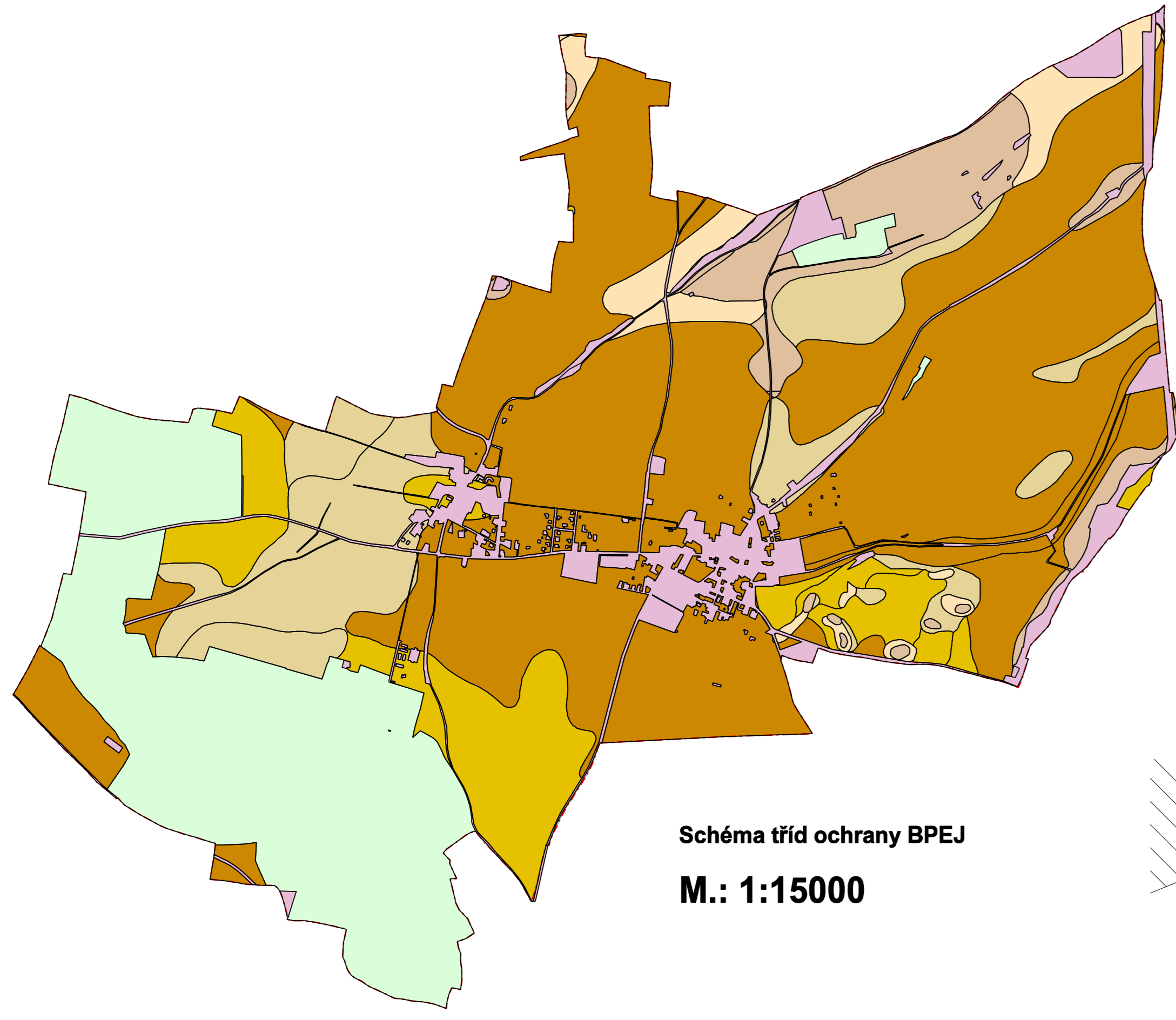


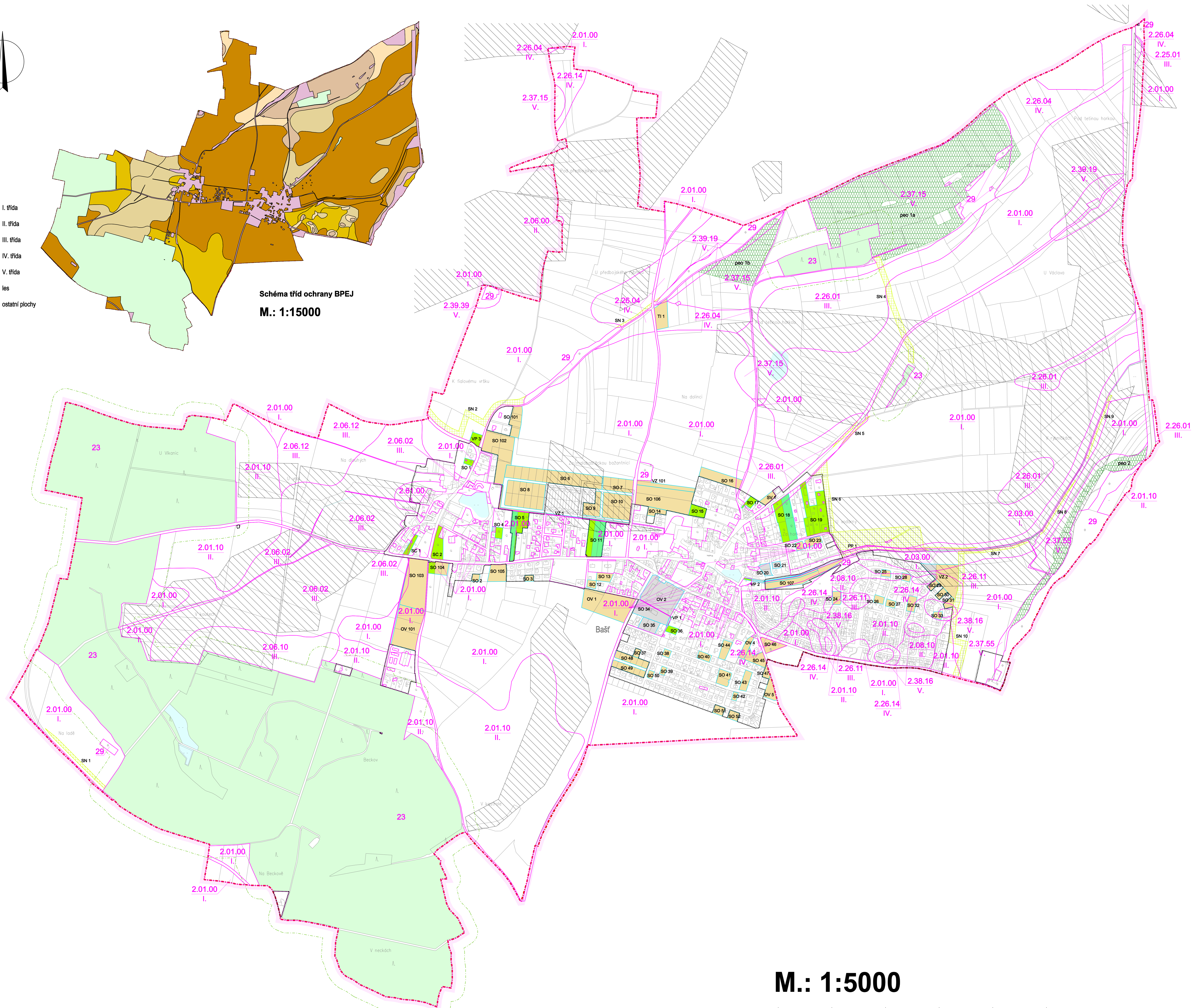
# ÚZEMNÍ PLÁN BAŠŤ



- I. třída
- II. třída
- III. třída
- IV. třída
- V. třída
- les
- ostatní plochy



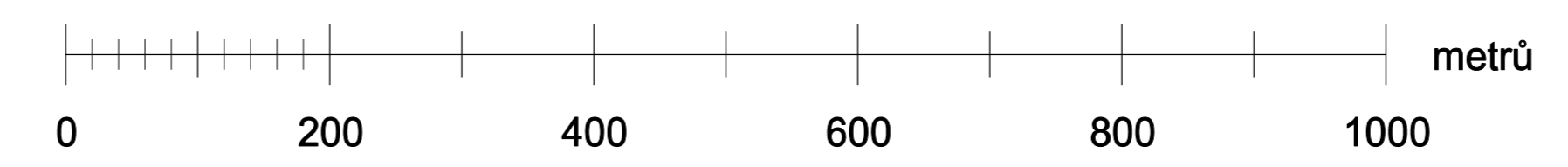
**Schéma tříd ochrany BPEJ**  
**M.: 1:15000**



## LEGENDA :

- Hranice**
  - hranice řešeného území
  - katastrální hranice
  - hranice zastavěného území k 1. 3. 2016
- Územní prvky**
  - stav návrh
  - lesní plochy
  - vodní a vodohospodářské plochy
- Ochrana lesa**
  - stav návrh
  - ochranné pásmo lesa
- Ochrana zemědělského půdního fondu**
  - stav návrh
  - BPEJ
  - odvodnění pozemků
- Protierozní opatření**
  - stav návrh
  - protierozní prvky plošného charakteru (peo)
- Stávající druhy pozemků - zaborů**
  - stav návrh
  - trvalé travní porosty
  - orná půda
  - zahrady
  - sady
  - vodní a vodohospodářské plochy
  - zastavěné a ostatní plochy
  - hranice ploch zaborů
- Změna kultury**
  - stav návrh
  - plochy pro ÚSES - změna druhu pozemku na trvalé travní porosty

**M.: 1:5000**



## VÝKRES PŘEDPOKLÁDANÝCH ZÁBORŮ PŮDNÍHO FONDU

ZÁZNAM O ÚČINNOSTI ÚZEMNÍHO PLÁNU	
a) Správní orgán, který vydal územní plán	Zastupitelstvo obce Bašť
b) Datum nabytí účinnosti územního plánu	
c) Pořizovatel	Městský úřad Brandýs nad Labem - Stará Boleslav Odbor územního rozvoje a památkové péče Ing. akad. arch. Sylva Matějková
Podpis: .....	Razítko: .....

<b>KADLEC K.K. NUSLE, spol. s r.o.</b> Chrástská 1, 182 00 Praha 8   Tel./fax: 224 080 741, 224 080 720   e-mail: kyc@kadlec.cz   www.kadlec.cz			
Projektant: Ing. arch. Daniela Bědřezová	Oborní projektant: Kateřina Benáková	Opisovatel: Kateřina Benáková	Číslo schůzky: 410/2012
Objekt: Městský úřad Brandýs nad Labem - Stará Boleslav	Schvázený objekt: Zastupitelstvo obce Bašť	Datum: 03. 2016	Výška k.: B3.
Název výkresu: VÝKRES PŘEDPOKLÁDANÝCH ZÁBORŮ PŮDNÍHO FONDU	Měřítko: 1: 5000	Strana č.: 1	