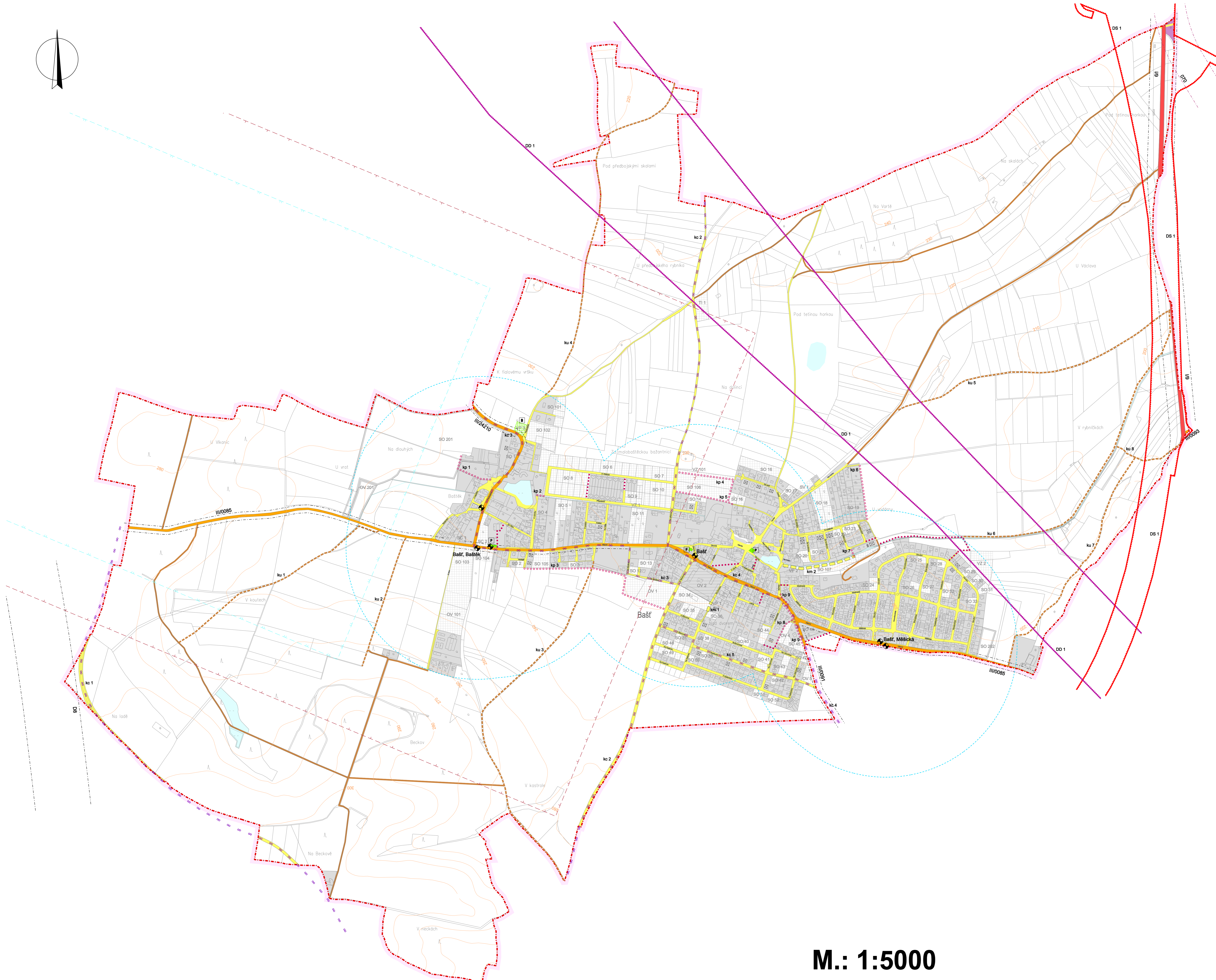
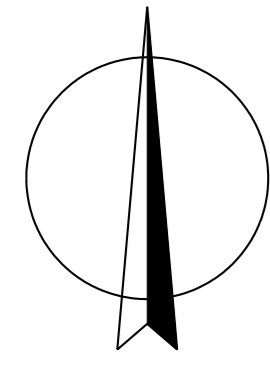


ÚZEMNÍ PLÁN BAŠŤ



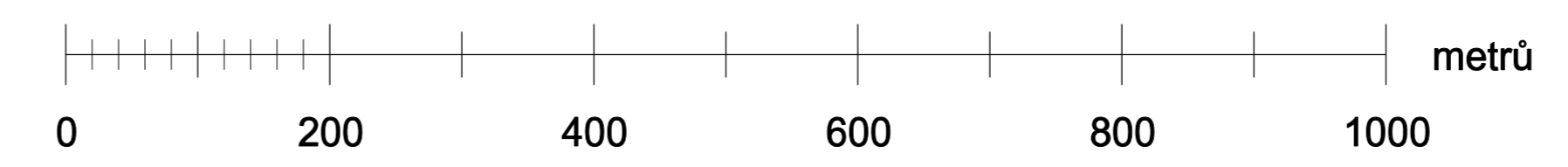
LEGENDA :

- Hranice**
- hranice řešeného území
 - katastrální hranice
- Územní prvky**
- I, II, III, V. vodní a vodohospodářské plochy
 - plochy zástavby
- Plochy dle významu:
- I. Stabilizované plochy
 - II. Zastavitelné plochy
 - III. Plochy přestavby
 - V. Územní rezerva
- Doprava**
- | stav | návrh | popis |
|----------|----------|---|
| [Symbol] | [Symbol] | silnice I. třídy |
| [Symbol] | [Symbol] | koridor pro přestavbu silnice č. I/9 (DS 1) |
| [Symbol] | [Symbol] | silnice III. třídy |
| [Symbol] | [Symbol] | komunikace místní (km) |
| [Symbol] | [Symbol] | komunikace účelové (ku) |
| [Symbol] | [Symbol] | komunikace pěší (kp) |
| [Symbol] | [Symbol] | cyklotrasy (kc) |
| [Symbol] | [Symbol] | parkoviště |
| [Symbol] | [Symbol] | obrátiště autobusů |
| [Symbol] | [Symbol] | ochranné pásmo silnice |
| [Symbol] | [Symbol] | číselné označení silnice |
| [Symbol] | [Symbol] | autobusová zastávka |
| [Symbol] | [Symbol] | docházková vzdálenost zastávek BUS (500 m) |
| [Symbol] | [Symbol] | železniční trať |
| [Symbol] | [Symbol] | ochranné pásmo železnice |
| [Symbol] | [Symbol] | koridor vysokorychlostní železniční tratě Praha - Lovosice (DD 1) |
| [Symbol] | [Symbol] | letišťe Vodochody - ochranné pásmo pro vzdušné vedení VN a VVN |
| [Symbol] | [Symbol] | letišťe Vodochody - ochranné pásmo proti klamným světlům |
- Doplnění katastrální mapy**
- | stav | návrh | popis |
|----------|----------|------------------|
| [Symbol] | [Symbol] | domy ve výstavbě |

ZÁZNAM O ÚČINNOSTI ÚZEMNÍHO PLÁNU	
a) Správní orgán, který vydal územní plán	Zastupitelstvo obce Bašť
b) Datum nabytí účinnosti územního plánu	
c) Pořizovatel	Městský úřad Brandýs nad Labem - Stará Boleslav Odbor územního rozvoje a památkové péče Ing. akad. arch. Sylva Matějková
Podpis:	Razítko:

DOPRAVNÍ INFRASTRUKTURA

M.: 1:5000



KADLEC K.K. NUSLE, spol. s r.o. Chrástská 1, 182 00 Praha 8 Tel./fax: 224 880 741, 224 880 720 e-mail: zps@kadlec.cz www.kadlec.cz			
Projednatel: Ing. arch. Daniela Bědřezová	Oborní projektant: Kateřina Benáková	Objekt: Městský úřad Brandýs nad Labem - Stará Boleslav Zastupitelstvo obce Bašť	Číslo veřejné zakázky: 410/2012
Název výkresu: DOPRAVNÍ INFRASTRUKTURA		Datum: 03. 2016	Verze výkresu: C1.
		Měřítko: 1: 5000	Číslo listu: C1.