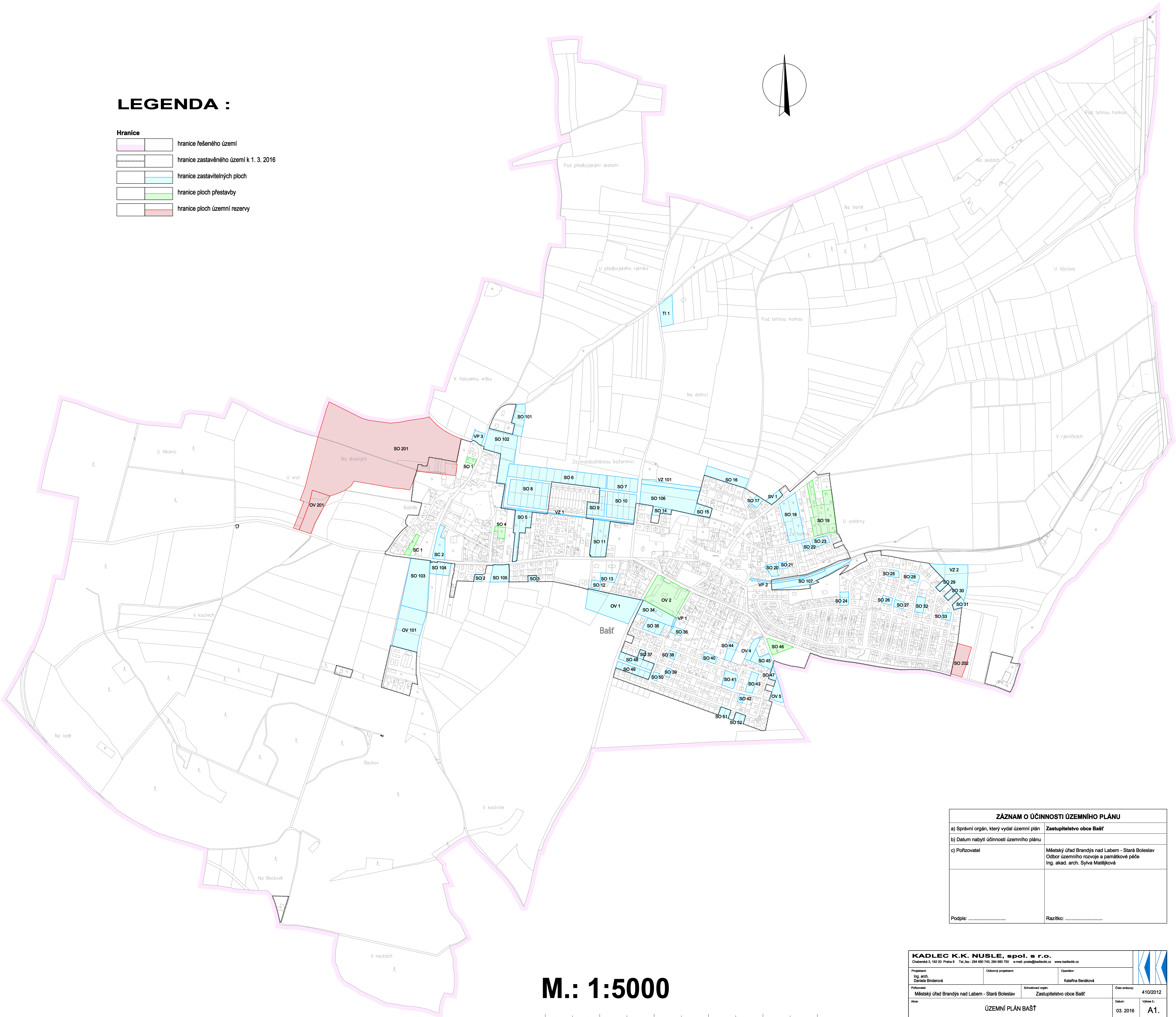
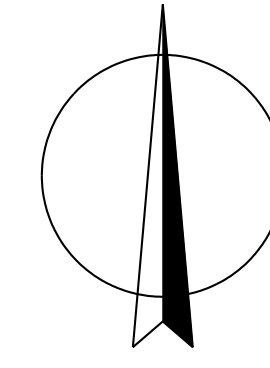



ÚZEMNÍ PLÁN BAŠŤ

LEGENDA :

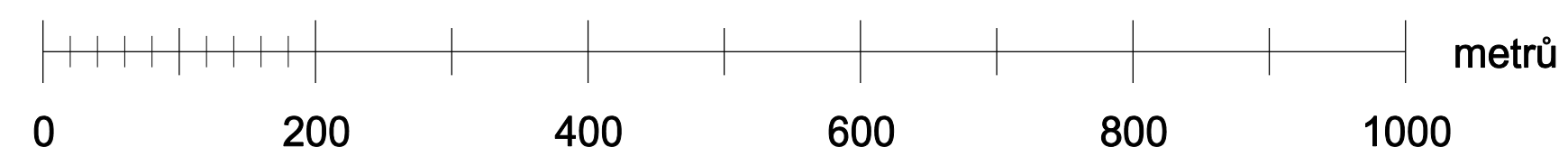
Hranice	
	hranice řešeného území
	hranice zastavěného území k 1. 3. 2016
	hranice zastavitelných ploch
	hranice ploch přestavby
	hranice ploch územní rezervy



ZÁZNAM O ÚČINNOSTI ÚZEMNÍHO PLÁNU	
a) Správní orgán, který vydal územní plán	Zastupitelstvo obce Bašť
b) Datum nabytí účinnosti územního plánu	
c) Pořizovatel	Městský úřad Brandýs nad Labem - Stará Boleslav Oddělení územního rozvoje a památkové péče Ing. akad. arch. Sylva Matějková
Podpis:	Razítko:

KADLEC K.K. NUSLE, spol. s r.o. Chraberská 3, 162 00 Praha 6 Tel. fax: 284 680 740, 284 680 750 e-mail: posta@kadlecki.cz www.kadlecki.cz				
Projektant: Ing. arch. Děniše Bänderová	Oborní projektant: Kateřina Bänderová	Operátor: Kateřina Bänderová		
Pořizovatel: Městský úřad Brandýs nad Labem - Stará Boleslav	Schvalovací orgán: Zastupitelstvo obce Bašť	Číslo směrnice: 410/2012	Datum: 03. 2016	Výška č.: A1.
Název výkresu: VÝKRES ZÁKLADNÍHO ČLENĚNÍ		Měřítko: 1 : 5000	Rada č.:	

M.: 1:5000



VÝKRES ZÁKLADNÍHO ČLENĚNÍ